

PROJET SOCIAL DE TERRITOIRE DE LA COMMUNAUTÉ DE COMMUNES DES TERRES DU LAURAGAIS

ÉLÉMENTS DE DIAGNOSTIC

DÉCEMBRE 2019



DIRECTION DE L'INGÉNIERIE ET DU PILOTAGE DES SOLIDARITÉS
OBSERVATOIRE SOCIAL ET IMMOBILIER

PRÉAMBULE

LA DÉMARCHE

Un portrait sociodémographique qui s'inscrit dans le cadre de la démarche projet social de territoire (PST).

LE PÉRIMÈTRE DU PROJET SOCIAL DE TERRITOIRE

Le périmètre est basé sur la communauté de communes des Terres du Lauragais.

LA MÉTHODE

Ce document présente des données statistiques du territoire (INSEE, CAF,...) ainsi que des données d'activités (prestations départementales), des analyses et observations réalisées par la Communauté de Communes dans ses travaux d'étude.

CONSTRUIRE ENSEMBLE UN PROJET SOCIAL DE TERRITOIRE POUR...

Une **charte de partenariat** entre les 2 collectivités dont l'objectif est d'éviter le cloisonnement des interventions en mobilisant l'ensemble des partenaires autour d'un projet territorial global.

Principaux objectifs :

- Analyser et renforcer la compréhension du territoire,
- Croiser les regards et déterminer les axes prioritaires,
- Favoriser l'interconnaissances des acteurs,
- Développer l'existant et favoriser les initiatives locales avec la mise en place d'actions intégrant tous les acteurs du territoire (acteurs institutionnels, associatifs et habitants).

ORGANISATION TERRITORIALE

1 communauté de communes composée de **58 communes** à l'est de Toulouse Métropole et du Sicoval

2 cantons : Revel et Escalquens

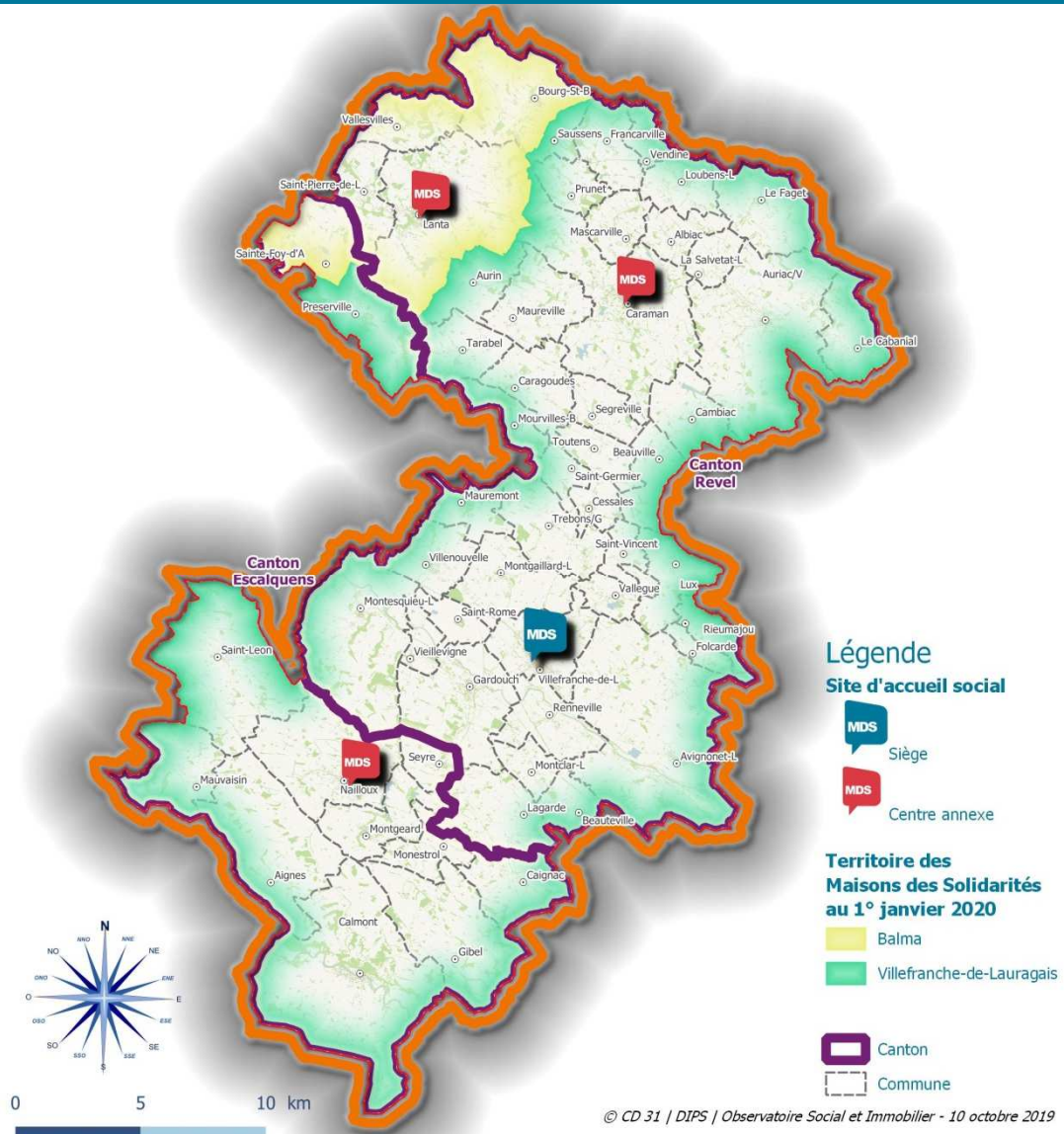
2 Maisons des Solidarités : Balma au nord et Villefranche-de-Lauragais au sud

3 pôles d'accueil de la CC des Terres du Lauragais:

- l'accueil principal à Villefranche de Lauragais
- le pôle de proximité de Caraman
- le pôle de proximité de Nailloux

DIRECTION DE L'INGÉNIERIE ET DU PILOTAGE DES SOLIDARITÉS
OBSERVATOIRE SOCIAL ET IMMOBILIER

PROJET SOCIAL DE TERRITOIRE DES TERRES DU LAURAGAIS



UN DIAGNOSTIC À TRAVERS 6 THÈMES

1 | DÉMOGRAPHIE

2 | ENFANCE, JEUNESSE ET
FAMILLE

3 | PERSONNES ÂGÉES ET
PERSONNES EN SITUATION
DE HANDICAP

4 | AGIR POUR L'INCLUSION

5 | SANTÉ

6 | MOBILITÉ

1

DÉMOGRAPHIE

UNE HAUSSE DU NOMBRE D'HABITANTS

39 095 habitants en 2016

Les communes les plus peuplées du territoire sont :

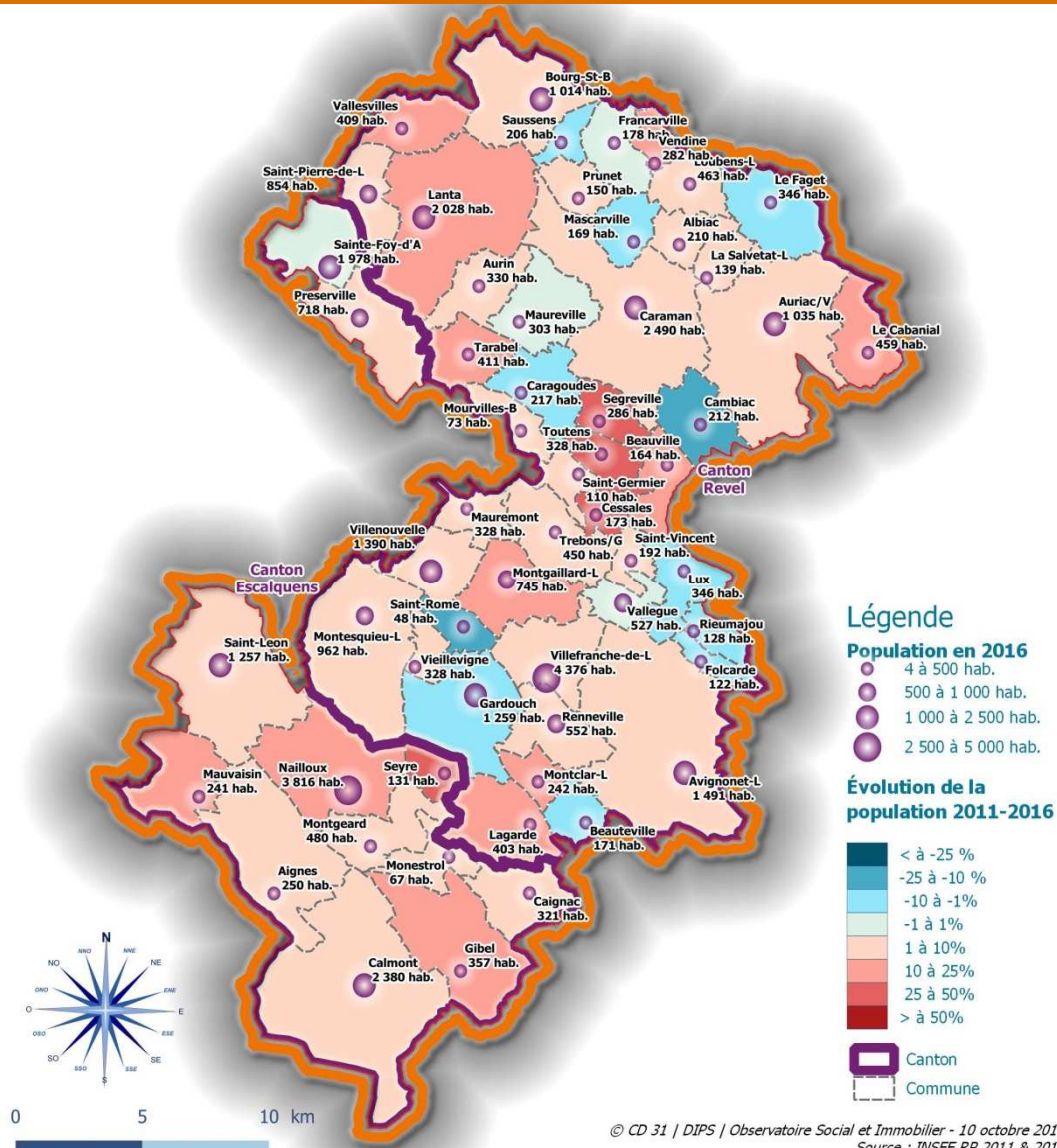
- Villefranche (4 376 habitants)
- Nailloux (3 816 habitants)
- Caraman (2 490 habitants)
- Calmont (2 380 habitants)

Evolution 2011-2016 :

+7,84% contre **+7%** pour la Haute-Garonne

DIRECTION DE L'INGÉNIERIE ET DU PILOTAGE DES SOLIDARITÉS
OBSERVATOIRE SOCIAL ET IMMOBILIER

PROJET SOCIAL DE TERRITOIRE DES TERRES DU LAURAGAIS



UNE GRANDE PART D'ENFANTS DANS LA POPULATION

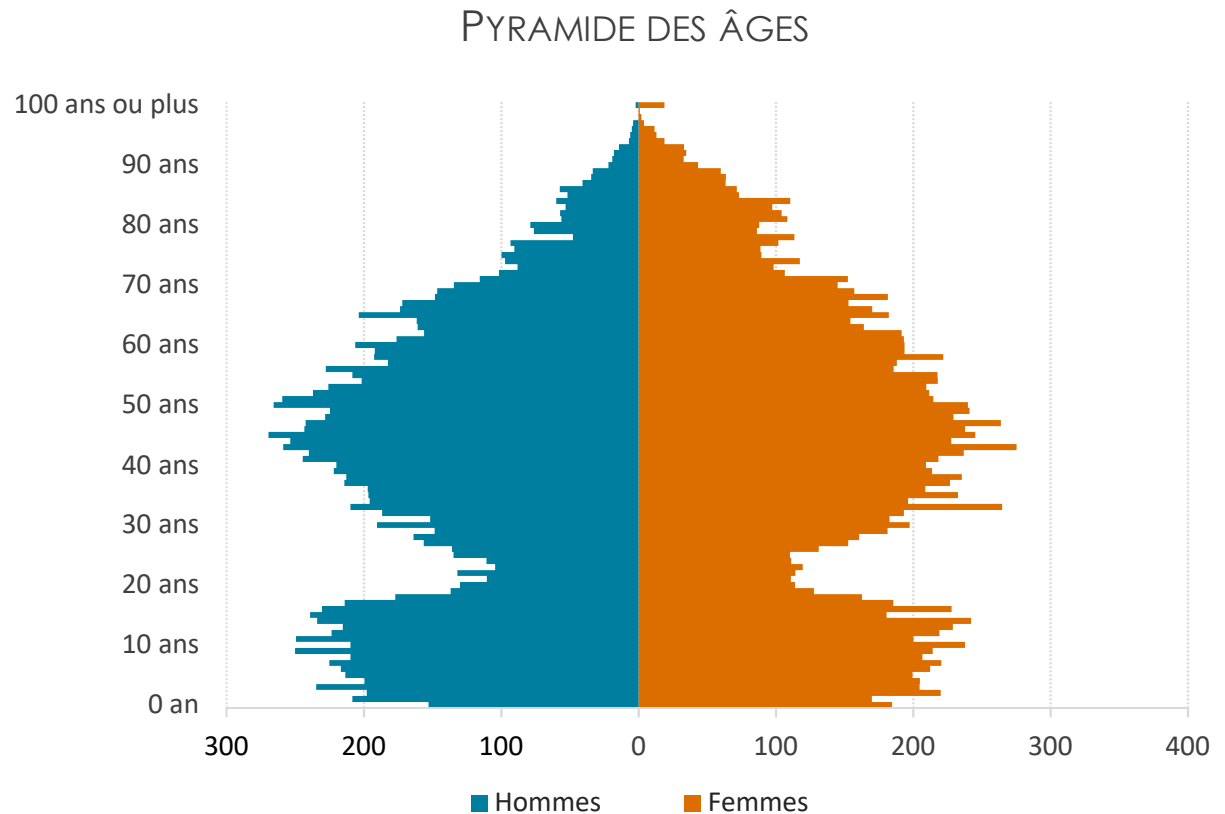
La pyramide des âges des habitants des Terres du Lauragais présente les spécificités suivantes:

- Une **forte part** de **moins de 15 ans** : **21,3%** soit 3,6 points de pourcentage de plus qu'en Haute-Garonne
- Une **part plus faible** des **15-29 ans** **13,5%** contre **21,4%** en Haute-Garonne

Une répartition de la population **proche de la moyenne départementale** pour les **plus de 30 ans**

DIRECTION DE L'INGÉNIERIE ET DU PILOTAGE DES SOLIDARITÉS
OBSERVATOIRE SOCIAL ET IMMOBILIER

PROJET SOCIAL DE TERRITOIRE DES TERRES DU LAURAGAIS



Les **moins de 15 ans** sont
8 341 (21,3%)

17,7% en Haute-Garonne

Les **plus de 60 ans** sont
8 227 (21,1%)

21,1% en Haute-Garonne

2

ENFANCE,
JEUNESSE,
FAMILLE

DES CONDITIONS FAVORABLES À L'ENFANCE

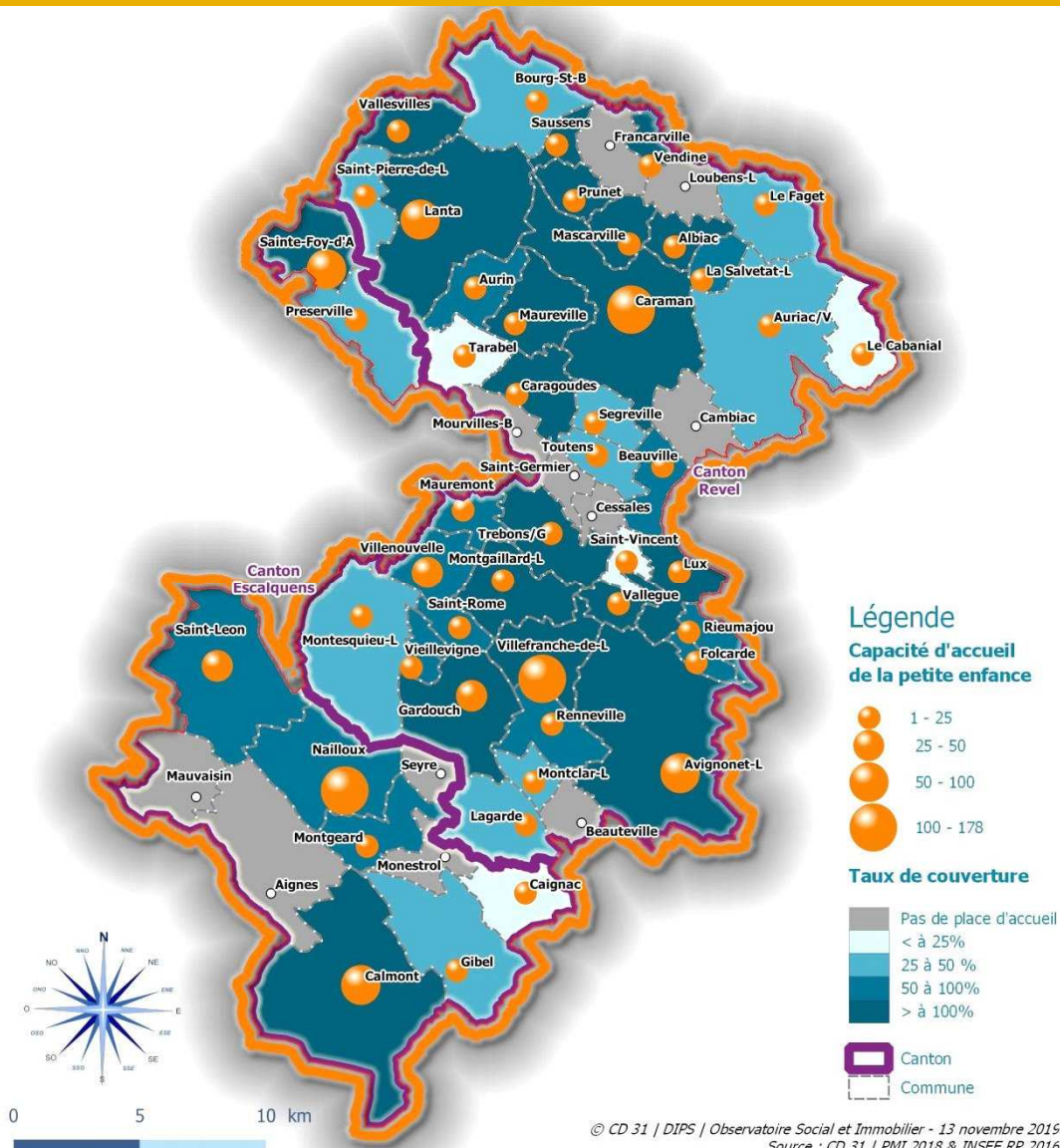
1 161 places en structure de garde pour **1 292 enfants** âgés de moins de 3 ans

- **24%** en crèches et haltes garderies
- **76%** auprès des assistantes maternelles

Une capacité d'accueil théorique de **89,9%** contre **75,2%** en Haute-Garonne

DIRECTION DE L'INGÉNIERIE ET DU PILOTAGE DES SOLIDARITÉS
OBSERVATOIRE SOCIAL ET IMMOBILIER

PROJET SOCIAL DE TERRITOIRE DES TERRES DU LAURAGAIS



UNE FORTE PRÉSENCE D'ADOLESCENTS

2 Maisons des jeunes (MAJ) :
Calmont et Nailloux

Des **Accueils de Loisirs Associés Aux Collèges (ALAC)** dans les **4 collèges** du territoire :

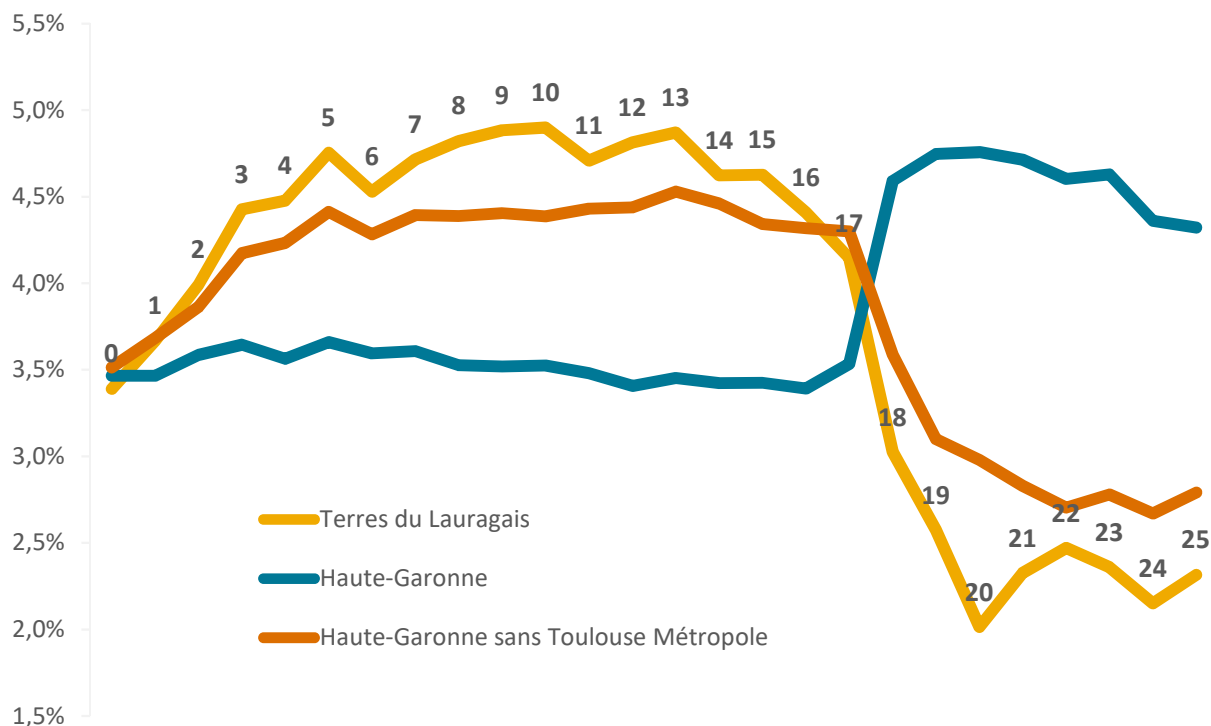
- Nailloux
- Villefranche
- Caraman
- Saint-Pierre de Lages

1 lycée à Villefranche

DIRECTION DE L'INGÉNIERIE ET DU PILOTAGE DES SOLIDARITÉS
OBSERVATOIRE SOCIAL ET IMMOBILIER

PROJET SOCIAL DE TERRITOIRE DES TERRES DU LAURAGAIS

PART DU NOMBRE DE JEUNES DE 0 À 25 ANS



UN TERRITOIRE ATTRACTIF POUR LES FAMILLES

52% des personnes qui arrivent sur le territoire vivent en **famille avec des enfants** contre **19%** pour la Haute-Garonne

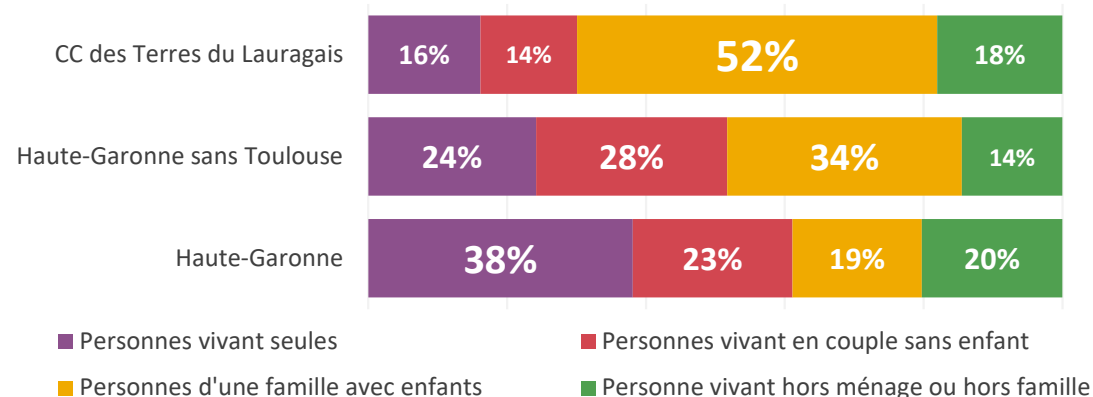
57% des personnes vivant sur le territoire font parti de **familles avec enfants** contre **44%** en Haute-Garonne

Une **part plus faible de familles monoparentales** : **9%** contre **11%** en Haute-Garonne mais une **plus forte augmentation +38,9%** entre 2011 et 2016 contre **+15,2%** en Haute-Garonne

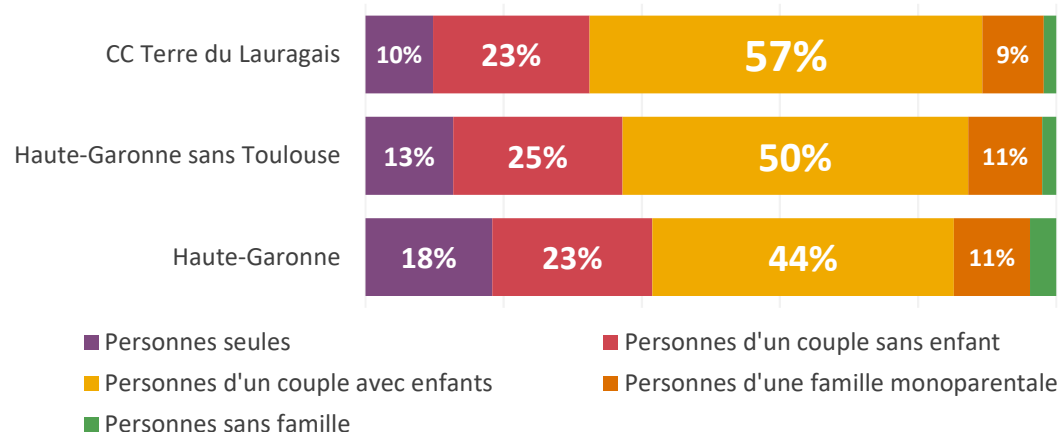
DIRECTION DE L'INGÉNIERIE ET DU PILOTAGE DES SOLIDARITÉS
OBSERVATOIRE SOCIAL ET IMMOBILIER

PROJET SOCIAL DE TERRITOIRE DES TERRES DU LAURAGAIS

MODE DE COHABITATION DES ARRIVANTS SUR LE TERRITOIRE



TYPLOGIE DE LA POPULATION DES MÉNAGES



ATOOUTS

Bonne couverture des modes de garde de la petite enfance

Bon réseau de transports scolaires (maternelle au lycée)

Bonne couverture des ALAE - ALSH

Accueil de Loisirs Associé au Collège (ALAC) dans 4 collèges

FAIBLESSES

L'aide aux devoirs existe mais reste limitée à quelques communes (Caraman...)

Pas ou peu de dispositifs de prévention spécialisés en direction de la jeunesse

Saturation avérée des centres de loisirs et des ALAE le mercredi après midi

Manque de structures pour le soutien à la parentalité, un seul lieu d'accueil enfants parents (LAEP) à Villefranche-de-Lauragais et des Relais d'Assistantes Maternelles

Absence de dispositifs pour les victimes de violences intra familiales

ENJEUX

- 🌀 Une meilleure connaissance et identification des besoins des jeunes (de 11 à 25 ans)
- 🌀 Une réponse aux besoins en parentalité (écoute, lien parents/enfants et lien social) sur les Territoires Nailloux et Nord
- 🌀 La coordination et la prise en charge des situations de violences intra familiales

3

PERSONNES ÂGÉES ET PERSONNES (PA) EN SITUATION DE HANDICAP (PH)

UNE PART IMPORTANTE DES BÉNÉFICIAIRES DE L'APA

APA : Aide Personnalisée à l'Autonomie
(accessible à partir de 60 ans)

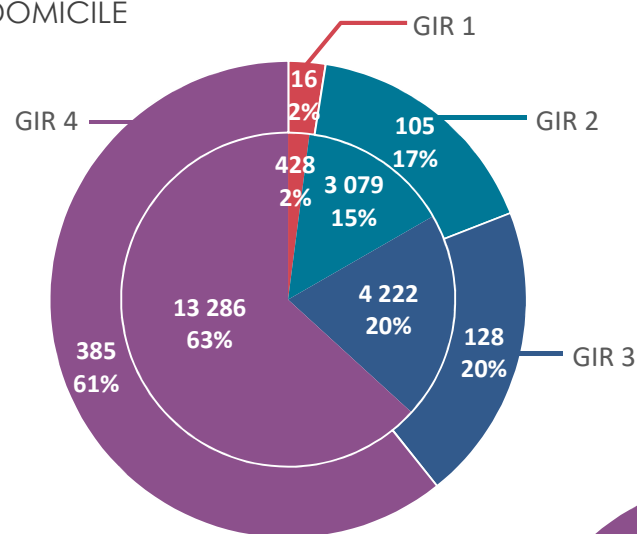
12,4% des plus de 60 ans du territoire bénéficient de l'APA
contre **10,4%** en Haute-Garonne

844 bénéficiaires de l'APA au sein de la CC des Terres du Lauragais dont :

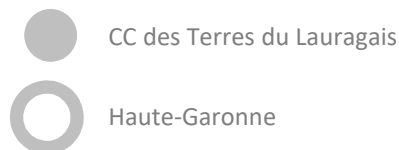
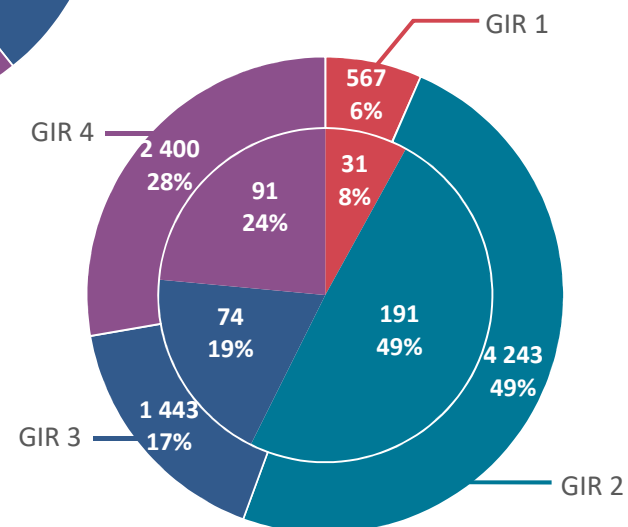
- **630** à domicile au dont **63%** GIR 4
- **214** APA en établissement dont **49%** GIR 2

NOMBRE DE BÉNÉFICIAIRES DE L'APA PAR GIR AU 31/12/2018

A DOMICILE



EN ÉTABLISSEMENT



UNE RÉPARTITION INÉGALE DES ÉTABLISSEMENTS ET SERVICES PA/PH

EtabT Personnes âgées : hébergement	7
EtabIT Personnes âgées : services d'aide	5
EtabIT Adultes handicapés : hébergement	4
EtabIT Adultes handicapés : services d'aide	2
EtabIT Adultes handicapés : services de soins à domicile	1
Personnes âgées : soins à domicile	1
EtabIT Travail protégé	1

Les SAAD habilités à l'Aide Sociale intervenant sur la CC des Terres du Lauragais sont :

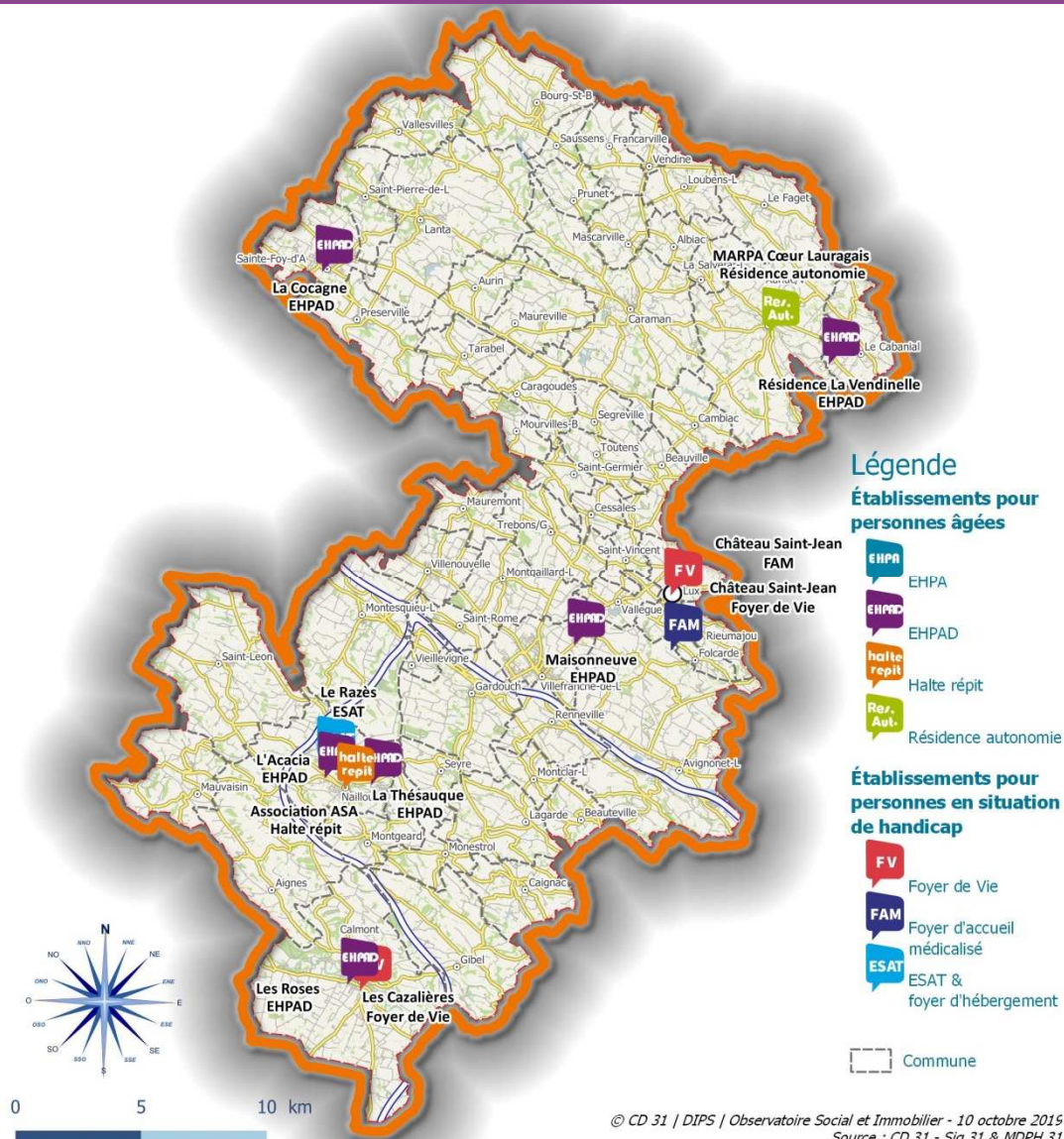
- ALLIANCE SAGES-ADAGES
- AMFPAD
- BANLIEUE-EST

SAAD non habilité à l'aide sociale:

- CIAS DES TERRES DU LAURAGAIS.

DIRECTION DE L'INGÉNIERIE ET DU PILOTAGE DES SOLIDARITÉS
OBSERVATOIRE SOCIAL ET IMMOBILIER

PROJET SOCIAL DE TERRITOIRE DES TERRES DU LAURAGAIS



ATOUPS

Une bonne Coordination des partenariats autour des PA-PH (MAIA - MDS - CIAS)

Offre de services d'aide et d'accompagnement à domicile existante (SAAD, PORTAGE de REPAS)

FAIBLESSES

Manque de coordination institutionnelle (collectivités locales et Éducation nationale) sur l'accompagnement des élèves en situation de handicap en milieu scolaire et périscolaire, et sur les financements

Manque d'accueil intermédiaire PA entre le domicile et l'EHPAD (halte répit, accueil de jour, résidence autonomie)

Couverture territoriale inégale de l'offre d'accueil en direction des PA PH

ENJEUX

- 🌀 Les besoins en accueil intermédiaire (entre le domicile et la maison de retraite)
- 🌀 La question de l'isolement et de la précarité des Personnes Agées/Personnes en situation de Handicap
- 🌀 L'inclusion des enfants en situation de handicap dans la vie locale (Nécessité d'une continuité d'accompagnement entre l'école et les différents lieux de vie de l'enfant)

4



AGIR POUR
L'INCLUSION

UNE PAUVRETÉ QUI TOUCHE LES PLUS ÂGÉS

La part des personnes vivant sous le seuil de pauvreté est de **8,3%** soit bien inférieur à la Haute-Garonne avec **12,8%**

Pour la CC des Terres du Lauragais, la différence avec la Haute-Garonne progresse en corrélation avec l'âge : **plus l'âge d'un habitant est avancé et plus il aura de chance d'avoir des revenus en-dessous du seuil de pauvreté** par rapport aux habitants de la Haute-Garonne.

TAUX DE PAUVRETÉ

	CC DES TERRES DU LAURAGAIS	HAUTE-GARONNE	DIFFÉRENCE
MOINS DE 30 ANS	13,2%	22,9%	-9,7 points
30 À 39 ANS	7,2%	13,5%	-6,3 points
40 À 49 ANS	8,5%	14,0%	-5,5 points
50 À 59 ANS	7,6%	11,9%	-4,3 points
60 À 74 ANS	6,0%	8,4%	-2,4 points
PLUS DE 75 ANS	13,8%	9,2%	+5,4 points

Lecture : Dans la CC des Terres du Lauragais les plus de 75 ans sont 13,8% à vivre en-dessous du seuil de pauvreté.

L'EMPLOI ET LE CHÔMAGE

Les principaux pôles d'emploi du territoire sont :

- Villefranche-de-Lauragais : **572** établissements, **2 056** salariés
- Nailloux : **404** établissements, **1 068** salariés
- Sainte-Foy d'Aigrefeuille : **215** établissements, **601** salariés

Les emplois locaux relèvent en majorité du secteur du **Commerce**, des **Transports** et des **Services**.

2 758 demandeurs d'emploi en juin 2019

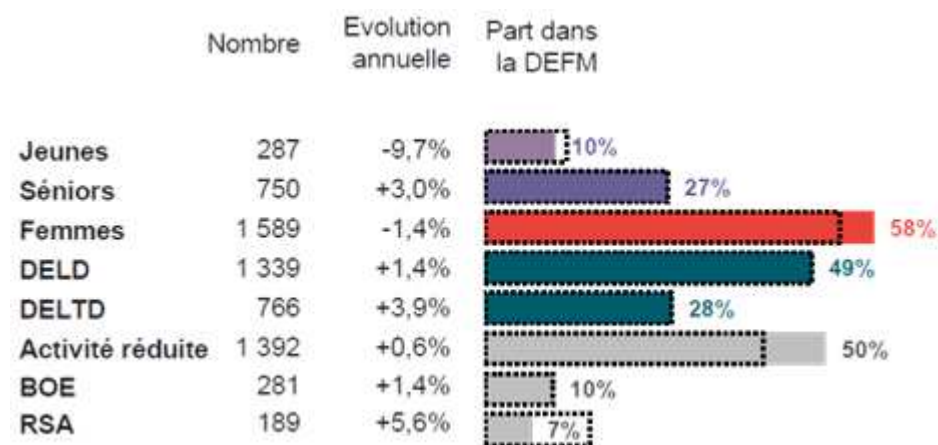
Les métiers les plus recherchés par les demandeurs d'emploi sont :

- **23%** Services à la personne et à la collectivité
- **15%** Support à l'entreprise
- **12%** Commerce, vente et grande distribution

DIRECTION DE L'INGÉNIERIE ET DU PILOTAGE DES SOLIDARITÉS
OBSERVATOIRE SOCIAL ET IMMOBILIER

PROJET SOCIAL DE TERRITOIRE DES TERRES DU LAURAGAIS

TYPOLOGIE DES DEMANDEURS D'EMPLOI COMPARAISON CC DES TERRES DU LAURAGAIS ET RÉGION



 CC des Terres du Lauragais
 Occitanie



Aide à la lecture

Parmi les 2 758 demandeurs d'emploi inscrits en catégories ABC, 287 sont des jeunes. Ils évoluent de -9,7% sur un an. Ce public représente 10% des demandeurs d'emploi du territoire observé. Ce taux est inférieur à celui de la région.

PAS D'ÉVOLUTION DU NOMBRE DE LOGEMENTS HLM

615 logements HLM sur le territoire :

- 171 à Nailloux
- 94 à Villefranche-de-Lauragais
- 83 à Caraman
- 47 à Avignonet-Lauragais
- 37 à Lanta

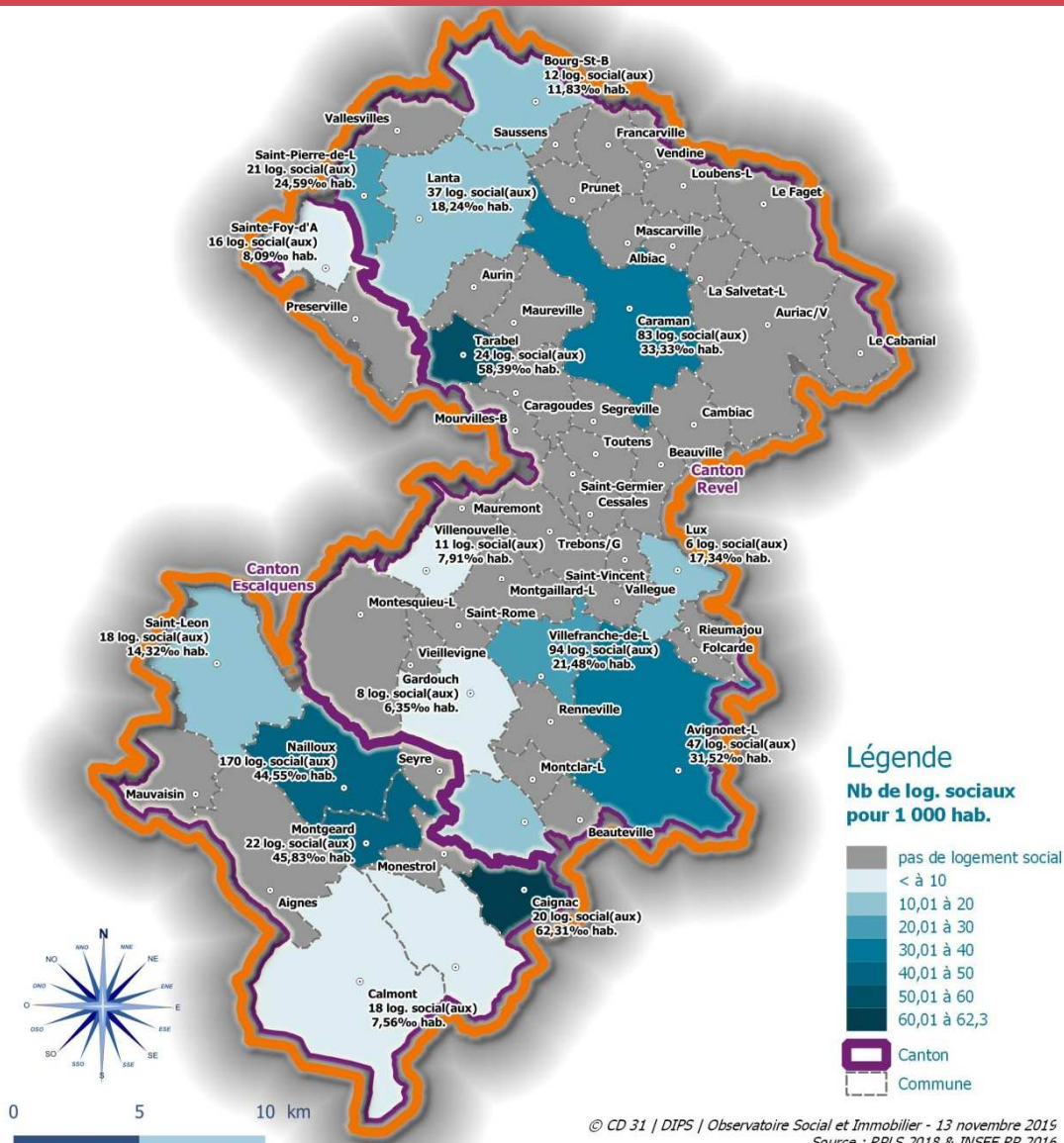
Aucune commune du territoire n'est concernée par la loi Solidarité et Renouvellement Urbain (SRU)

+0,0% de logements HLM entre 2016 et 2018 contre **+9,0%** en Haute-Garonne et **+7,6%** à Toulouse

Entre 2006 et 2016, **12** logements sociaux ont été financés par l'ANAH

DIRECTION DE L'INGÉNIERIE ET DU PILOTAGE DES SOLIDARITÉS
OBSERVATOIRE SOCIAL ET IMMOBILIER

PROJET SOCIAL DE TERRITOIRE DES TERRES DU LAURAGAIS



ATOOUTS

Des permanences services sociaux d'accès aux droits globalement bien répartis sur le territoire (MSAP, MDS, CCAS, CDAD...)

Une bonne représentation des services publics de l'emploi (Pôle Emploi et Cap Emploi, Mission Locale, ActiPro) et des Structures d'Insertion par l'Activité Économique

Des associations caritatives actives sur le territoire

Un territoire en évolution (exp SCoT)

Création d'emplois in situ dont les emplois en insertion

FAIBLESSES

Un taux de pauvreté élevé pour les personnes âgées de plus de 75 ans

Présence d'illettrisme et manque d'accès au numérique (illectronisme)




Des public en difficulté durable d'insertion professionnelle : 35% d'allocataires RSA le sont depuis plus de 4 ans, la moitié des demandeurs d'emploi sont au chômage de longue durée

Peu d'organismes de formation sur le territoire

Pas de développement de logements sociaux contrairement au reste département

Absence de possibilité de logements d'urgence

ENJEUX

-  La prise en charge de l'illettrisme et de l'illectronisme : repérage et accompagnement. (tout public)
-  L'accompagnement coordonné des allocataires du RSA longue durée : inclusion et accès à l'emploi.
-  Un accompagnement pour les plus éloignés de l'emploi : jeunes, chômeurs longue durée

5



SANTÉ

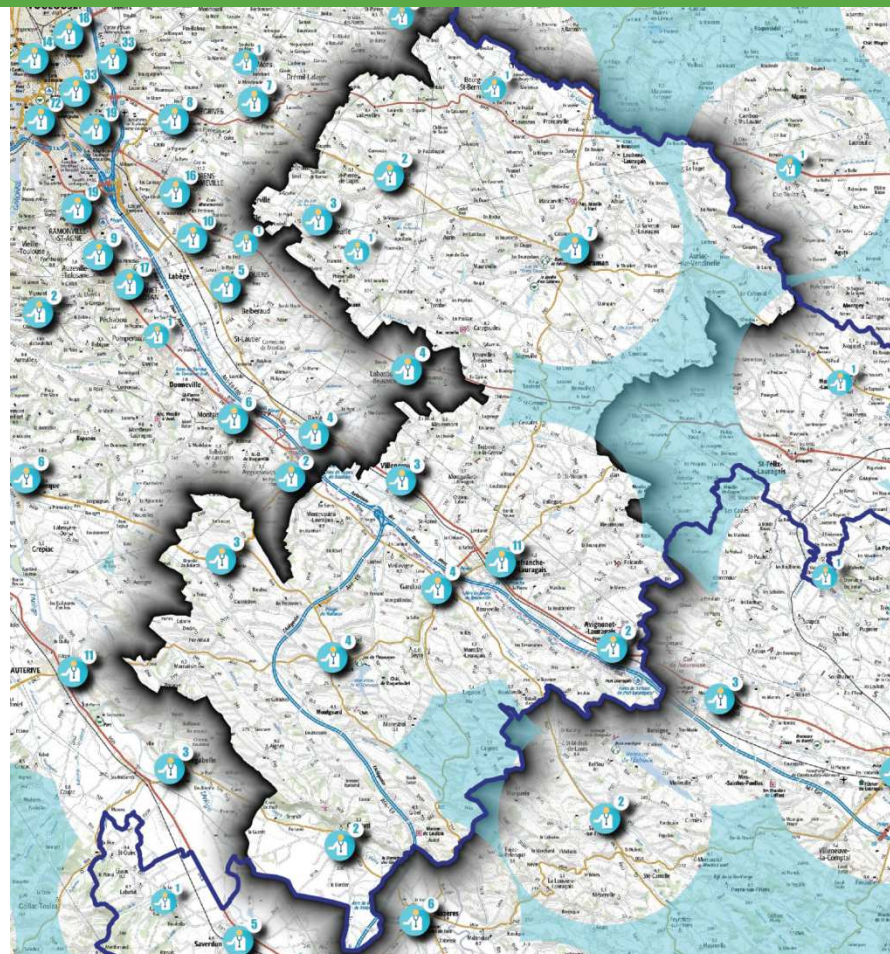
UNE COUVERTURE MÉDICALE INÉGALEMENT RÉPARTIE




43 médecins généralistes sur le territoire dont **2/3** au sud du territoire, une **plus faible densité médicale** au nord

11 médecins pour 10 000 habitants, **idem au taux en Haute-Garonne**

2 maisons de santé pluridisciplinaires au sud :

- Nailloux
- Gardouch



-  Médecins généralistes d'Occitanie
-  Territoire à plus de 5 km à vol d'oiseau d'un médecin généraliste
-  Département

© CD 31 | DIPS | Observatoire Social et Immobilier
© OpenStreetMap contributors, CC-BY-SA
Source : INSEE RP 2016 & BPE 2018

2 octobre 2019

PEU DE SERVICES ET ÉQUIPEMENTS DE SANTÉ

66,0 professionnels de santé pour 10 000 habitants contre **81,7** pour 10 000 habitants en Haute-Garonne

6,4 services de santé pour 10 000 habitants contre **6,9** en Haute-Garonne

DIRECTION DE L'INGÉNIERIE ET DU PILOTAGE DES SOLIDARITÉS
OBSERVATOIRE SOCIAL ET IMMOBILIER

PROJET SOCIAL DE TERRITOIRE DES TERRES DU LAURAGAIS

	Nombre	Taux pour 10 000 habitants		
		CC des Terres du Lauragais	Haute-Garonne	
PROFESSIONNELS DE SANTÉ	Dentiste	23	5,9	8,6
	Kinésithérapeute	59	15,1	16,1
	Orthophoniste	20	5,1	4,8
	Psychologue	17	4,3	7,4
	Dermatologue	1	0,3	0,9
	Ophthalmologue	0	0,0	0,9
	Gynécologue	1	0,3	1,1
	Pédiatre	0	0,0	0,7
	Psychiatre	1	0,3	1,8
SERVICES DE SANTÉ	Pharmacie	8	2,0	3,2
	Ambulance	7	1,8	0,9
	Laboratoire d'analyses et de biologie médicale	2	0,5	0,8
	Centre de santé	1	0,3	0,2
	Établissement santé	2	0,5	0,5

ATOOUTS

Deux maisons de santé pluridisciplinaires : Nailloux et Gardouch

Dynamique Communauté Professionnelle Territoriale de Santé du Lauragais initiée dès l'été 2019

Présence de lieux de soins spécialisés



FAIBLESSES

Manque d'accès aux soins qui induit la mobilité, éloignement et répartition territoriale des professionnels spécialisés

Manque de personnels de santé et de structures de soins (psychologues, psychiatres, accueil de jour, addictions)

Zones blanches pour les généralistes, peu de renouvellement des médecins en fin d'activité, saturation de la patientèle, peu de visites à domicile

ENJEUX

-  L'accès aux soins psychiques pour les enfants et adultes
-  Les zones blanches des médecins généralistes et certains spécialistes

6



MOBILITÉ

UN RÉSEAU DE TRANSPORT QUI CONVERGE VERS TOULOUSE

8 lignes de bus (réseau régional des transports)

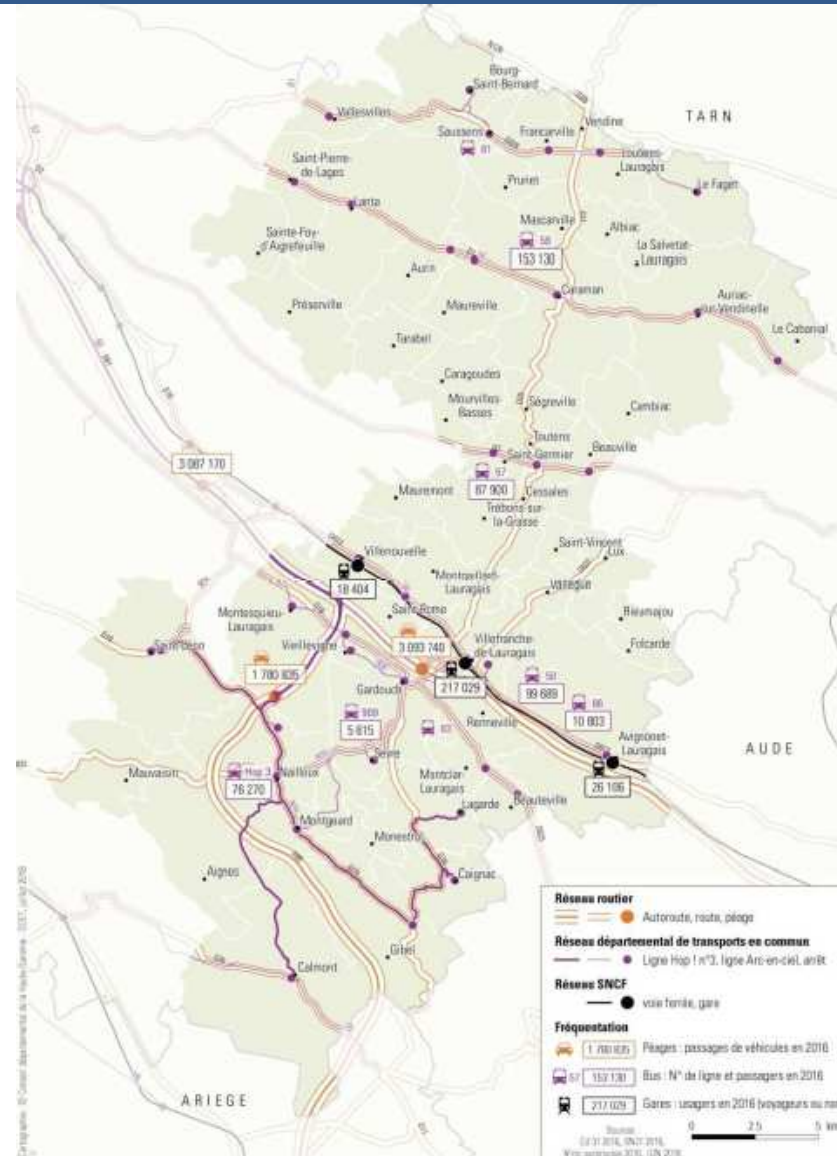
3 gares SNCF ligne Toulouse – Narbonne

3 réseaux de transport à la demande desservent **27** communes :

- **TAD de Caraman** : jeudi matin pour le marché (pour les communes de l'ancienne CC Cœur de Lauragais)
- **TAD de Lanta** : toute la semaine à destination du métro de Balma-Gramont (pour 4 communes)
- **TAD de Villefranche-de-Lauragais** : vendredi matin pour le marché (pour les communes de l'ancienne CC Cap de Lauragais)

DIRECTION DE L'INGÉNIERIE ET DU PILOTAGE DES SOLIDARITÉS
OBSERVATOIRE SOCIAL ET IMMOBILIER

PROJET SOCIAL DE TERRITOIRE DES TERRES DU LAURAGAIS



UNE FORTE MIGRATION PENDULAIRE

68,4% des actifs ayant un emploi travaillent en dehors de l'intercommunalité

Pour se rendre au lieu de travail :

- **86,7%** utilisent la **voiture** contre **72,8%** en Haute-Garonne
- **4,7%** n'utilisent **pas de transport** contre **3,5%** en Haute-Garonne
- **4,7%** utilisent la **marche à pieds ou un deux roues** contre **10,7%** en Haute-Garonne
- **3,9%** utilisent les **transports en commun** contre **13,0%** en Haute-Garonne

DIRECTION DE L'INGÉNIERIE ET DU PILOTAGE DES SOLIDARITÉS
OBSERVATOIRE SOCIAL ET IMMOBILIER

PROJET SOCIAL DE TERRITOIRE DES TERRES DU LAURAGAIS

LIEU DE TRAVAIL DES RÉSIDENTS DE L'INTERCOMMUNALITÉ

EXTÉRIEUR	M Toulouse Métropole	8 009	64%
	CA du Sicoval	2 365	19%
	Autres intercommunalités	852	6%
	Occitanie	923	7%
	Autres régions et étranger	323	2%
	Total à l'extérieur	12 445	68%
INTÉRIEUR	Dans la commune de résidence	3 694	64%
	Dans une autre commune de l'intercommunalité	2 049	36%
	Total dans l'intercommunalité	5 743	32%
Total		18 818	100%

Lecture : Dans la CC des Terres du Lauragais, parmi les actifs ayant un emploi travaillant à l'extérieur, 64% travaillent dans la métropole de Toulouse.

ATOOUTS

Transports à la demande et initiatives de certaines communes de TDL

Une réflexion partenariale dynamique pour améliorer la proximité : territorialisation CD/MDS et pôle de proximité TDL, équipe mixte insertion RSA, groupe de travail MSAP

FAIBLESSES

Insuffisance et déséquilibre des services transports Nord –Sud TDL

Des services éloignés : Pôle-emploi à Villefranche-de-Lauragais, Labège et Balma. Fermeture de la CAF de Saint-Orens-de-Gameville

Peu de projets en lien avec la mobilité (covoiturage secteur Nord, tiers-lieux...)

Fort mouvement pendulaire métropole ↔ territoire communautaire

ENJEUX

- 🌀 La mobilité sur le territoire : freins pour l'accès aux droits et à la santé, à l'insertion sociale et professionnelle, aux besoins primaires

NOUS VOUS REMERCIONS DE VOTRE
ATTENTION

DÉCEMBRE 2019



DIRECTION DE L'INGÉNIERIE ET DU PILOTAGE DES SOLIDARITÉS
OBSERVATOIRE SOCIAL ET IMMOBILIER