

2023

PORTRAIT ÉCONOMIQUE

en un clin d'œil



UNE DÉMOGRAPHIE

en hausse constante



Le territoire des Terres du Lauragais, c'est :

- 58 communes
- 3 bassins de vie
- 13 communes pôles

617.4 km²
superficie

EPCI	NOMBRE DE COMMUNES	POPULATION MUNICIPALE EN 2014	POPULATION MUNICIPALE EN 2020	DENSITE DE POPULATION (HBTS/KM2)	ÉVOLUTION DE 2014 À 2020
------	--------------------	-------------------------------	-------------------------------	----------------------------------	--------------------------

TERRES DU LAURAGAIS	58	37 990	41 259	66.8	+ 7.92%
---------------------	----	--------	--------	------	---------

CASTELNAUDARY LAURAGAIS AUDOIS	43	25 920	27 723	57.3	+ 6.50%
--------------------------------	----	--------	--------	------	---------

LAURAGAIS REVEL SORÉZOIS	28	21 143	21 653	61.6	+ 2.36%
--------------------------	----	--------	--------	------	---------

PIÈGE LAURAGAIS MALPÈRE	38	15 806	16 042	33.4	+ 1.47%
-------------------------	----	--------	--------	------	---------

BASSIN AUTERIVAIN	19	30 274	33 168	106.2	+ 8.73%
-------------------	----	--------	--------	-------	---------

SICOVAL	36	73 825	81 269	327.1	+ 9.16%
---------	----	--------	--------	-------	---------

66.8

habitants/km²

en 2020



16 645
ménages en 2020

+ 2.3%
par rapport à 2019



MÉDIANE DU REVENU DISPONIBLE

par unité de consommation en 2020

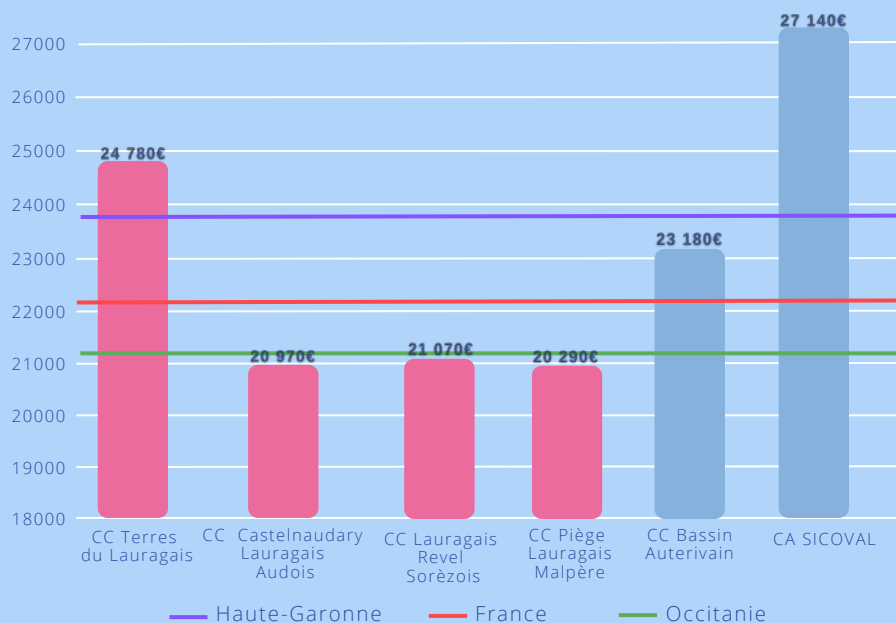
+7.4%
par rapport à 2015

contre
+ 0.9%
sur le SICOVAL



24 780 €

supérieure à la moyenne nationale, régionale, départementale et à celle des 4 autres communautés de communes du PETR du Pays Lauragais (CC Terres du Lauragais, CC Castelnaudary Lauragais Audois, CC Lauragais Revel Sorèzois, CC Piège Lauragais Malpère).



PORTRAIT

d'une population active

ÉVOLUTION DE LA POPULATION ACTIVE PAR CATÉGORIE SOCIO-PROFESSIONNELLE ENTRE 2009 ET 2020 - CC TDL

SOURCE : INSEE-RP 2009, 2014 ET 2020

catégorie socio-professionnelle dorénavant la plus représentée sur le territoire

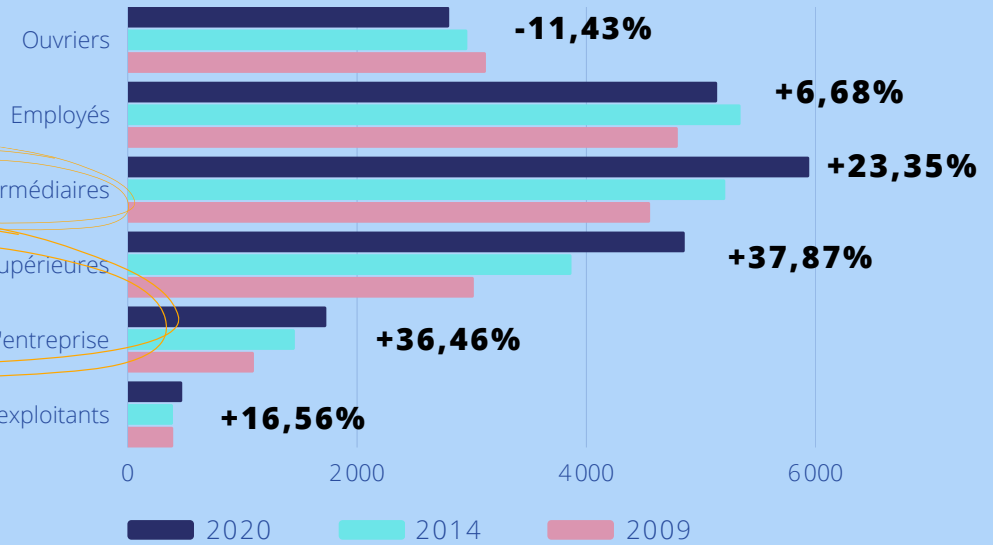
Professions intermédiaires

Cadres et professions intellectuelles supérieures

Artisans, commerçants, chefs d'entreprise

Agriculteurs exploitants

catégories socio-professionnelles ayant connu la plus forte progression



+ 1.6% d'actifs...
par rapport à 2019 !

21 077
actifs en 2020

9 561 emplois en 2020

+ **2,3 %**
par rapport à 2019

COMMUNAUTÉ DE COMMUNES TERRES DU LAURAGAIS



Taux d'activité des 15-64 ans en 2020

CC Terres du Lauragais = 80.80%
CC Castelnaudary = 74.60%
CC Revel = 74.70%
CC Piège = 74.10%
CC Bassin Auterivain = 78.50%
CA SICOVAL = 76.70%

EMPLOI AU LIEU DE TRAVAIL ET POPULATION ACTIVE - 2020

Entre 2009 et 2020, sur la CCTDL, le nombre d'emplois au lieu de travail a augmenté de 17.3%, tandis que la population active augmentait de 19.2%.

Cela se traduit par une légère détérioration du ratio actifs par nombre d'emploi qui est passé de 2.15 actifs pour un emploi à 2.2.

EPCI	EMPLOI AU LIEU DE TRAVAIL	POPULATION ACTIVE	RATIO NB D'ACTIFS PAR EMPLOI
CCTDL 2009	7 907	17 034	2,15
CCTDL 2020	9 561 (+17,3%)	21 077 (+19,2%)	2,20
CC CASTELNAUDARY LAURAGAIS AUDOIS	10 553	12 518	1,19
CC LAURAGAIS REVEL SORÉZOIS	7 285	9 370	1,29
CC PIÈGE LAURAGAIS MALPÈRE	3 799	6 982	1,84
CC BASSIN AUTERIVAIN	7 012	16 058	2,29
CA SICOVAL	34 874	39 776	1,14



EMPLOI

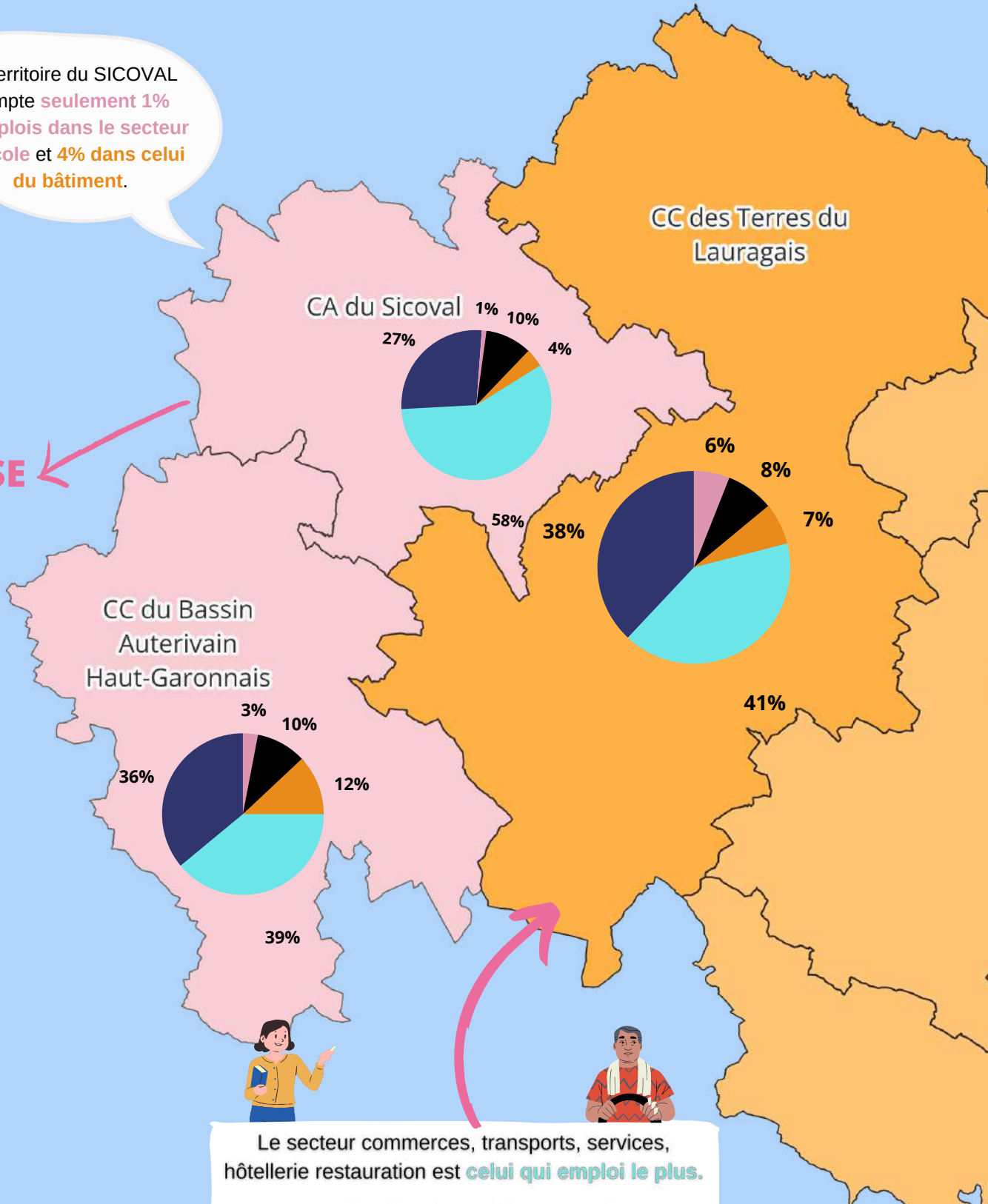
*répartition de l'emploi
par secteur d'activité*

SOURCE : INSEE-RP 2020



Le territoire du SICOVAL compte **seulement 1%** d'emplois dans le secteur agricole et **4%** dans celui du bâtiment.

TOULOUSE
Métropole



Le secteur commerces, transports, services, hôtellerie restauration est **celui qui emploie le plus.**

Le secteur administration publique, enseignement, santé et l'action sociale est **le second plus représenté sur le territoire.**

Ces 2 secteurs concentrent près de 4 emplois sur 5.

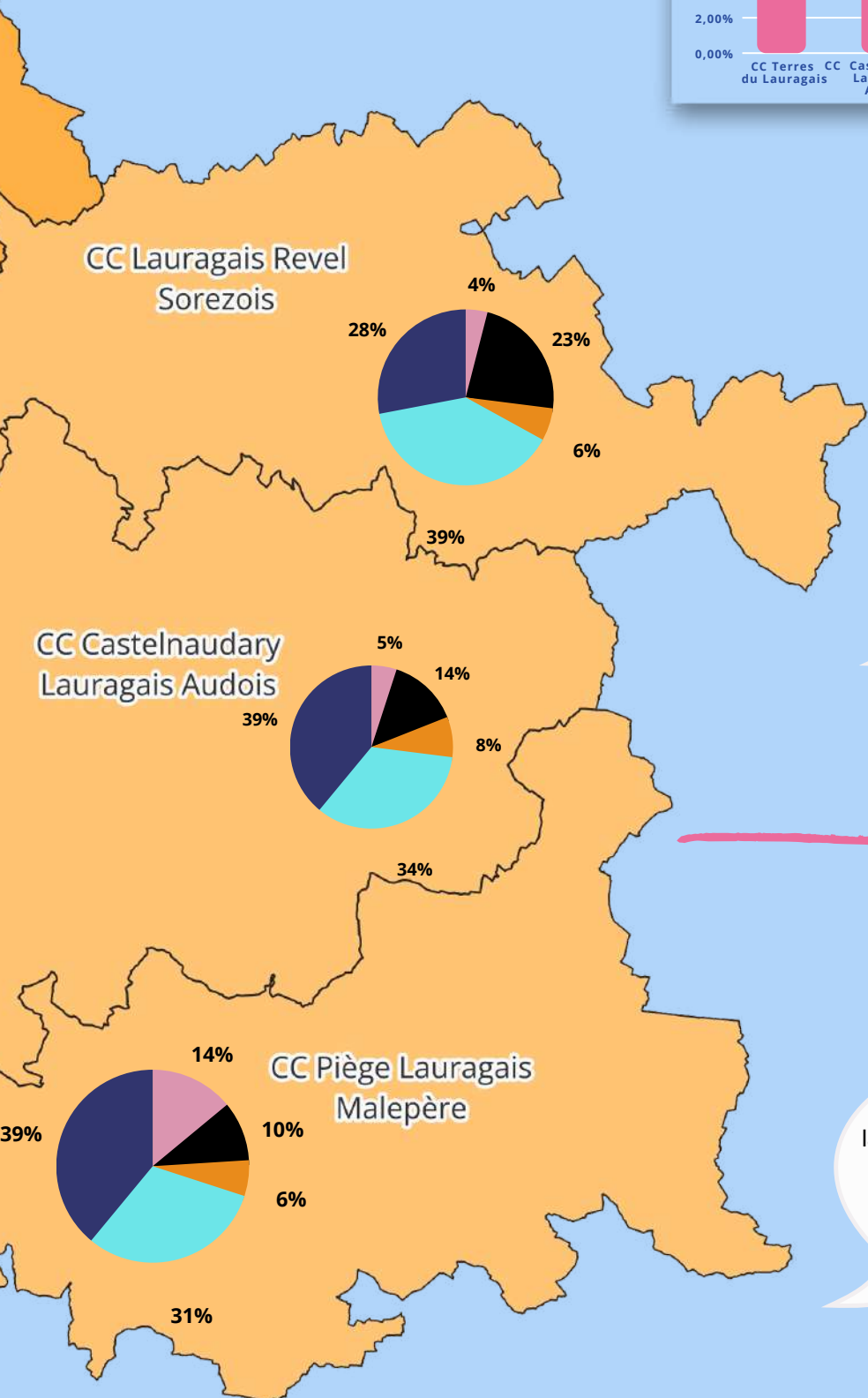
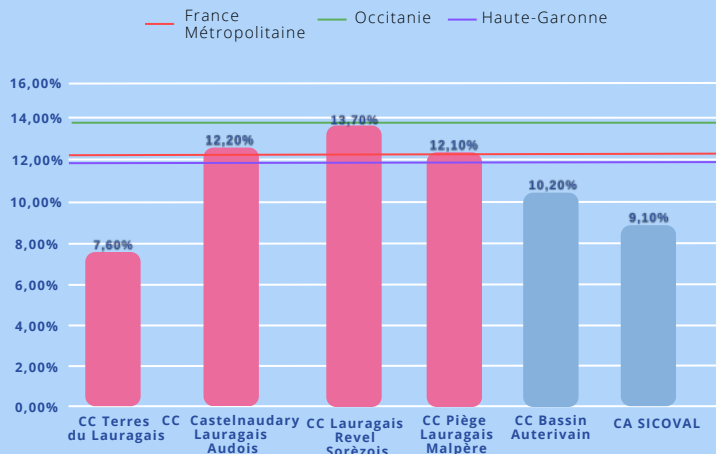
- Agriculture
- Industrie
- Construction
- Commerces, transports, services, hôtellerie restauration
- Administration publique, enseignement, santé, action sociale

0 7,05 15 km

DES TAUX DE CHÔMAGE EN BAISSÉ

TAUX DE CHÔMAGE - 2020

SOURCE : INSEE-RP 2020

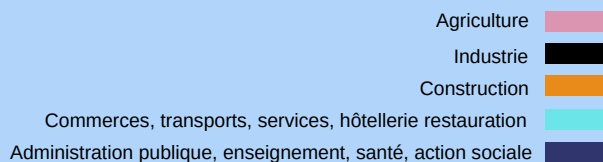


les CC de Castelnaudary Lauragais Audois et Lauragais Revel Sorezois disposent d'un **tissu industriel historique plus important** qui se répercute dans la répartition de l'emploi sur ces territoires.

CARCASSONNE Agglomération



la CC Piège Lauragais Malpère est un **territoire plus rural** avec **14% d'emplois dans le secteur de l'agriculture**.



ÉTABLISSEMENTS

des créations dans divers secteurs

3 551

établissements
en 2020



+ 6.3%

par rapport à 2019

dont

613 à Villefranche

412 à Nailloux

253 à Caraman

206 à Lanta

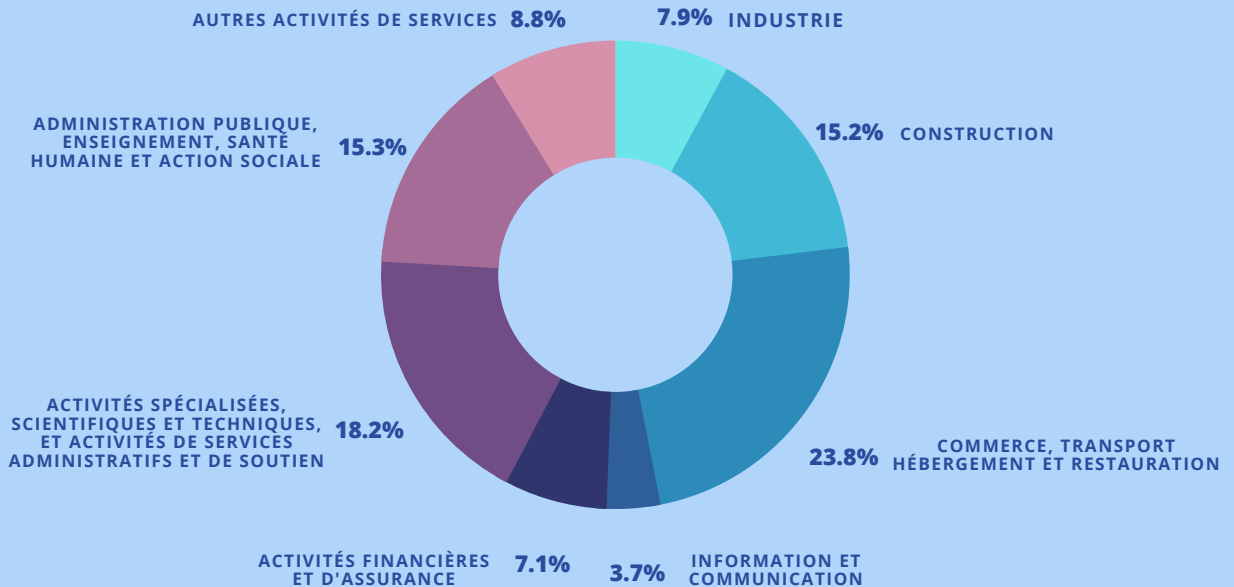
184 à Sainte-Foy
d'Aigrefeuille

151 à Calmont

51.2%
des établissements
du territoire

RÉPARTITION DES ÉTABLISSEMENTS PAR SECTEUR D'ACTIVITÉ - 2020

SOURCE : INSEE, REE 2020



627

créations
d'établissements
en 2022



631

en 2021

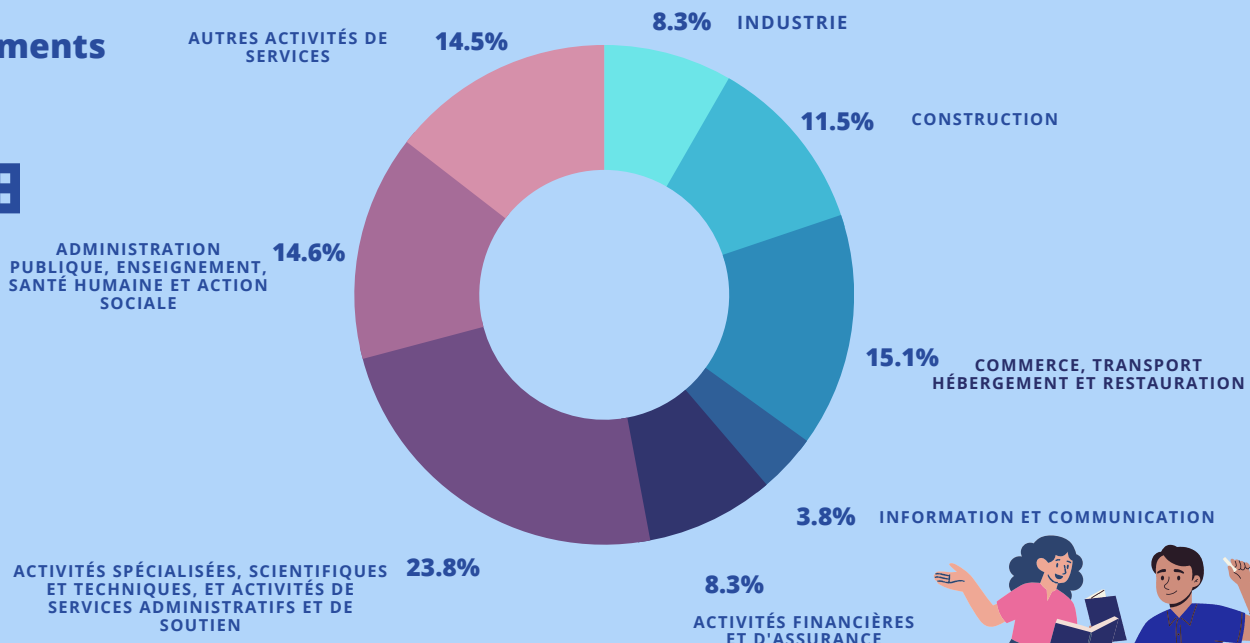
499

en 2020

471

en 2019

RÉPARTITION DES CRÉATIONS D'ÉTABLISSEMENTS 2022 PAR SECTEUR D'ACTIVITÉ



Le territoire de la CC TDL continue d'**accueillir de nouvelles populations avec un taux de croissance proche de celui des intercommunalités jouxtant la métropole toulousaine** (+7.92% d'habitants entre 2014 et 2020). Cette augmentation de la population s'accompagne d'une **évolution de la composition de sa population active vers des catégories socio-professionnelles plus qualifiées et diplômées**. Cela se traduit également par un **revenu médian supérieur à celui des autres intercommunalités du PETR Pays Lauragais**.

Au niveau de l'activité économique, **le taux de chômage reste très faible et en dessous de la moyenne** départementale, régionale et nationale avec le secteur tertiaire comme principal secteur employeur (près de 80% des emplois). Entre 2009 et 2020, **la population active a augmenté plus vite que le nombre d'emplois créés** entraînant **une légère détérioration du ratio du nombre d'actifs par emploi** qui est passé de 2.15 actifs/emploi en 2009 à 2.2 actifs/emploi en 2020.



GLOSSAIRE



Population municipale

La population municipale comprend les personnes ayant leur résidence habituelle sur le territoire de la commune. Le concept de population municipale correspond désormais à la notion de population utilisée usuellement en statistique. En effet, elle ne comporte pas de doubles comptes: chaque personne vivant en France est comptée une seule fois.

Revenu médian disponible par unité de consommation

Le revenu disponible d'un ménage comprend les revenus d'activité (nets des cotisations sociales), les revenus du patrimoine, les transferts en provenance d'autres ménages et les prestations sociales (y compris les pensions de retraite et les indemnités de chômage), nets des impôts directs.

Emploi au lieu de travail

Emploi déclaré dans la commune du lieu de travail. Par exemple, une personne habite à Balma et travaille à Toulouse. Il sera comptabilisé comme actif à Balma et comme un emploi à Toulouse.

Taux d'activité

Le taux d'activité de la population est le rapport entre le nombre d'actifs (actifs occupés et chômeurs) et l'ensemble de la population correspondante.

Etablissement (INSEE-REE-Sirene)

Les unités gérées par le REE-Sirene sont les unités légales, productives et marchandes, exerçant une activité économique réelle dans les secteurs d'activité de l'industrie, de la construction, du commerce et des services, ainsi que tous leurs établissements. Sont exclus: l'agriculture, la sylviculture, la pêche, ainsi que les unités dont le fonctionnement n'est pas majoritairement financé par une activité marchande (administration, collectivités territoriales, organismes sociaux, associations non-marchandes...).

Entreprise

L'entreprise est la plus petite combinaison d'unités légales qui constitue une unité organisationnelle de production de biens et de services jouissant d'une certaine autonomie de décision, notamment pour l'affectation de ses ressources courantes.

PETR Pays Lauragais

Pôle d'Equilibre Territorial et Rural, structure publique regroupant les communautés de communes (4) ayant pour rôle de faciliter la coopération entre les communautés de communes qui le composent.





LE SERVICE

développement économique



Vous souhaitez vous **implanter** sur le territoire ?
Vous avez un besoin d'**accompagnement** ou de **financement** ?
Vous désirez **communiquer** vos projets ou **valoriser** une initiative ?

N'hésitez pas à nous contacter !

Marjorie LEBLEU

Responsable du département Promotion du Territoire

✉ marjorie.lebleu@terres-du-lauragais.fr

☎ 06 08 08 48 56

Julie BUGNON / Yann - Ewen GUENNEC

Chargé de mission centres-bourgs / animation du tissu éco

✉ julie.bugnon@terres-du-lauragais.fr

yann-ewen.guennec@terres-du-lauragais.fr

☎ 06 88 97 65 44

Ophélie NIEL

Chargée de mission zones d'activités économiques (ZAE)

✉ ophelie.niel@terres-du-lauragais.fr

☎ 07 84 09 05 72

Olivier GUERRA

Vice-Président en charge du développement économique

SIÈGE ADMINISTRATIF

📍 73, av. de la Fontasse
31290 Villefranche-de-Lauragais

☎ 05 31 50 45 50

✉ accueil@terres-du-lauragais.fr

PÔLES DE PROXIMITÉ

📍 **Secteur Nord (Caraman)**
7, av. du 8 mai 1945 - 31460 Caraman

📍 **Secteur Sud (Nailloux)**
4, av. de Saint-Léon - 31560 Nailloux



www.terres-du-lauragais.fr